土砂災害ハザードマップ

左京区 市原野学区

このマップで，まず，自宅が土砂災害（特別）警戒区域に位置しているかを確認しましょう。そして，自宅周辺，避難経路などの危険な箇所を確認し，「早い段階での避難先」と「逃げ遅れたときの避難先」を考えておきましょう。

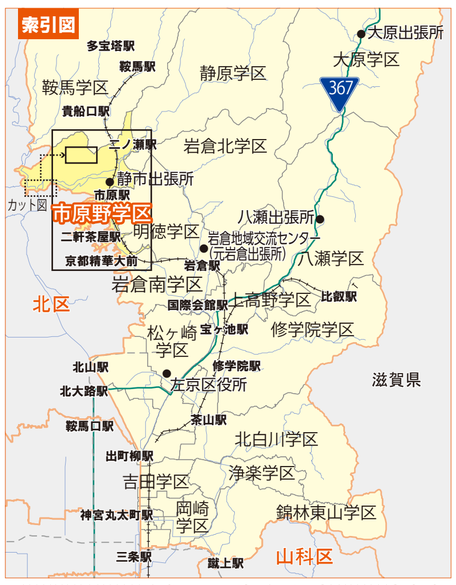

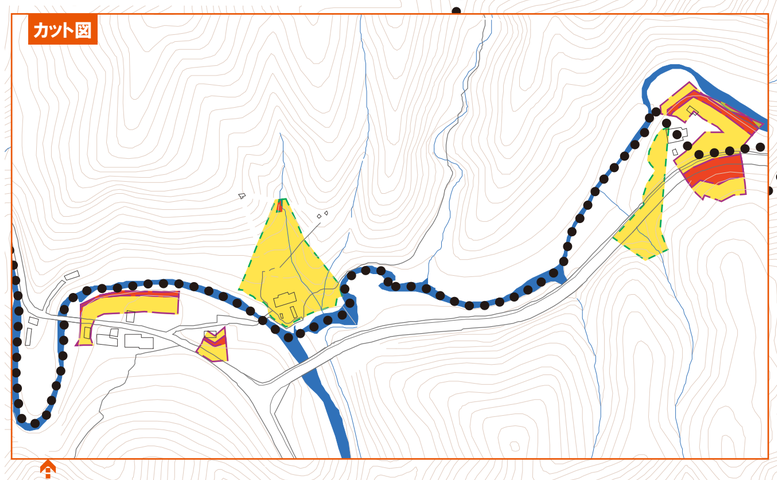

※ここから西側は右上に記載

凡例

指定緊急避難場所（土砂）

指定緊急避難場所（土砂）は，京都市が指定した，土砂災害の危険から逃れるための避難場所です。

災害時要配慮者利用施設

災害時要配慮者利用施設は，土砂災害警戒区域等に立地し，避難行動をとる際，支援を必要とする方々が利用し，またおられる施設です。

病院　官公庁

AED（自動体外式除細動器）設置施設

学区界　河川・池

私鉄　駅

避難の際の危険箇所

土砂災害が発生した箇所

大雨の際注意が必要な箇所

通行時注意が必要な箇所

土砂災害特別警戒区域

土石流　急傾斜地の崩壊

土砂災害警戒区域

土石流　急傾斜地の崩壊

土砂災害警戒区域は，急傾斜地の崩壊等が発生した場合に，住民等の生命または身体に危害が生じるおそれがあると認められる区域です。そのうち，**土砂災害特別警戒区域**は，急傾斜地の崩壊等が発生した場合に，建築物に損壊が生じ，住民等の生命または身体に著しい危害が生じるおそれがあると認められた区域です。なお，**区域外においても土砂災害が発生することはあります**ので，山すそなどでは十分ご注意ください。

指定状況を詳しく知りたい方は・・・

京都府ホームページ

土砂災害警戒区域等に関する「区域指定」及び「基礎調査結果」の情報

URL http://www.pref.kyoto.jp/dosyashitei

浸水想定区域（左京区）

浸水想定区域は，水防法によって国や京都府が指定する下記の河川が氾濫した場合に**想定される最大の浸水の深さ**を表しています。

鴨川・高野川（想定雨量 736mm/24h）
岩倉川・長代川（想定雨量 1,150mm/24h）
桂川（上流）・弓削川（想定雨量 386.1mm/9h）

浸水深
- 5.0m以上
- 3.0 ～ 5.0m未満
- 0.5 ～ 3.0m未満
- 0.5m 未満

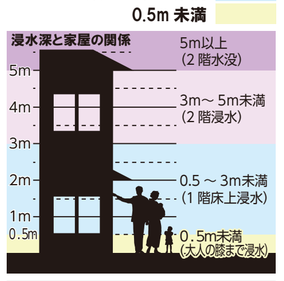

浸水想定区域を詳しく知りたい方は・・・

京都市防災危機管理情報館

防災ライブラリ▶ハザードマップ（水害）

URL http://www.bousai-kyoto-city.jp

二ノ瀬駅
二ノ瀬トンネル
ダムに向けて土砂が溜まり水没する場合がある
ダム
知的障害者入所支援施設わかば AED
鞍馬川
特別養護老人ホーム市原寮
社会福祉法人市原寮養護老人ホーム市原寮
市原ショートステイ
市原デイサービス
介護老人福祉施設花友いちはら AED
出水土砂
出水土砂がバイパスへ出る場合がある
出水土砂
出水土砂
28年7月10日 地域住民により倒木撤去
立木倒木多数 危険度大
市原野小学校 AED
東北部クリーンセンター
土砂堆積注意
JA京都中央市原野支店 AED
静市出張所
市原駅
大雨の時注意
土砂流木等がある
市原野会館
市原野消防分団 AED
ケアサポートセンター市原野 AED
土砂流木等がある
山中で土砂崩れあり
土砂流木注意
出水土砂注意
市原野保育園
老人保健施設友々苑 AED
以前土砂崩れ
出水土砂
土砂崩れ注意
砂防ダム完成
出水土砂流木
以前土砂崩れ出水
土砂出水
小規模多機能 京都左京
グループホーム 京都左京の家
出水土砂注意
二軒茶屋駅
土砂流出
洛北病院
以前堤防決壊
NPOゆいまあるｳｪﾙｶﾑｸﾞﾙｰﾌﾟﾎｰﾑ
冠水
グループホームたのしい家静市 AED
土砂堆積注意
京都精華大前
京都精華大学
長代川
出水土砂
以前土砂崩れ
道路冠水する場合がある
出水
京都産業大学
デイサービスセンター虹精華大前
北稜高等学校

指定緊急避難場所（土砂）

指定緊急避難場所は，京都市が指定した，土砂災害の危険から逃れるための避難場所です。

指定緊急避難場所名称	所在地
市原野小学校	左京区静市野中町 105
北稜高等学校	左京区岩倉幡枝町 2105
市原野会館	左京区静市市原町 254-2

災害時要配慮者利用施設

災害時要配慮者利用施設は，土砂災害警戒区域等に立地し，避難行動をとる際，支援を必要とする方々が利用し，またおられる施設です。

施設名称	所在地	施設種別
小規模多機能　京都左京	左京区静市市原町 646-2	老人福祉関係施設
グループホーム　京都左京の家		
NPO ゆいまあるｳｪﾙｶﾑｸﾞﾙｰﾌﾟﾎｰﾑ	左京区静市市原町 723	障害福祉サービス事業所
市原野保育園	左京区静市市原町 1136	保育所等
特別養護老人ホーム市原寮	左京区静市市原町 1278	老人福祉関係施設
社会福祉法人市原寮養護老人ホーム市原寮		
市原ショートステイ		
市原デイサービス		
老人保健施設友々苑	左京区静市市原町 447-1	老人福祉関係施設

0　125　250　500 m
1/4,000

N

本書に掲載した地図の一部は，国土地理院長の承認を得て，同院発行の基盤地図情報を使用した。（承認番号 平 29 使，第 132 号）
本書に掲載した地図の一部は，「国土数値情報（河川データ，緊急輸送道路）国土交通省」を使用した。